



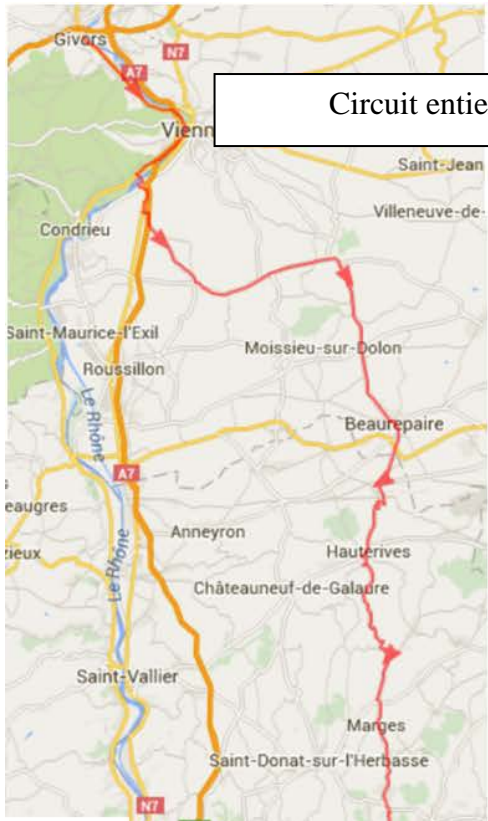
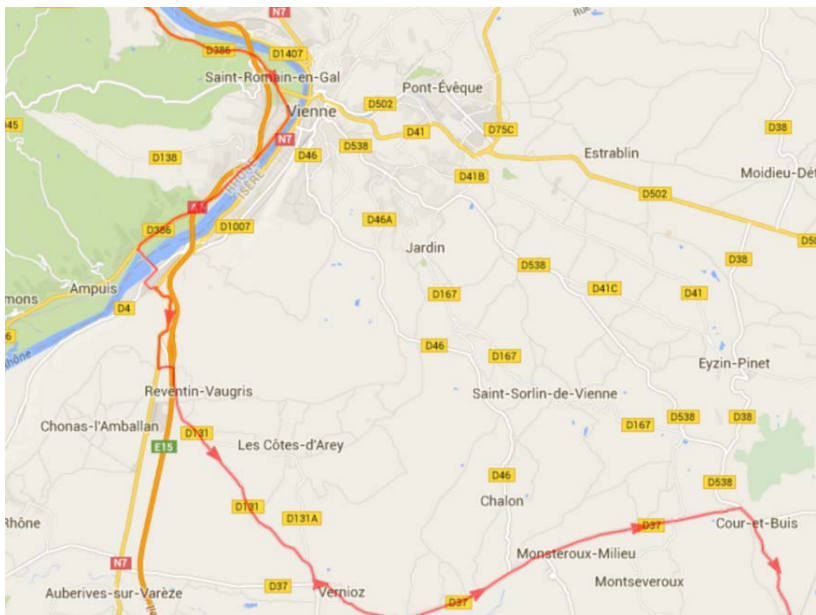
Etape Ventoux Samedi 10 septembre 2016

Téléphone : Sécurité / Pompier :
 Voiture Ballet :
 Organisateur :
 Moto :

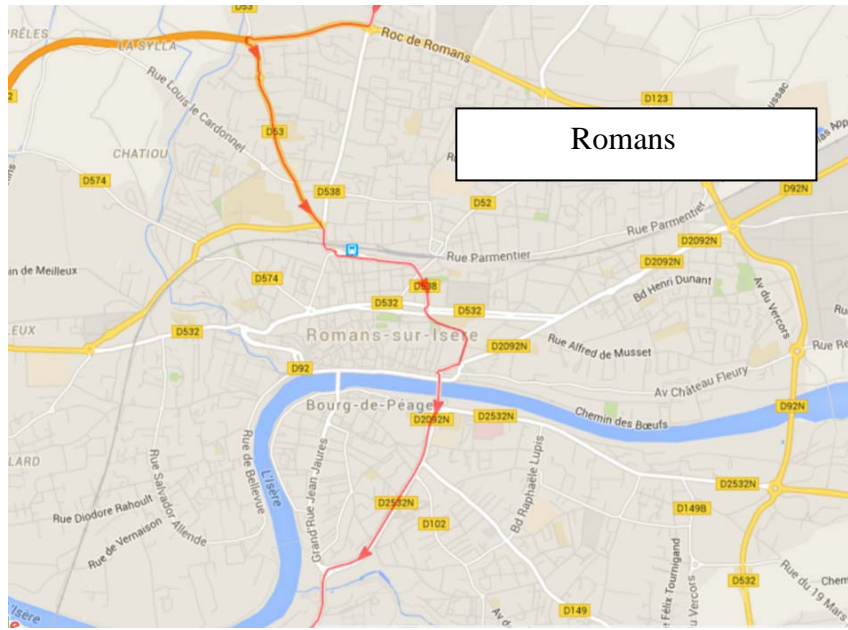
Localités	Routes	Distances	Observations
<i>GIVORS</i>	D386	0	Départ 08h
<i>Loire</i>	D386	4	
<i>St Romain en Gal</i>	D386	9	
<i>Saint colombe</i>	D386	11	
<i>Vérenay</i>	D386	15	Traversée Rhône
<i>Reventin-Vaugris</i>	N7	18.6	<i>A droit direction les côtes d'Arey</i>
<i>Vernioz</i>	D131	25	Tourner à droite
<i>Vernioz</i>	D37	26	
<i>Cours Et Buis</i>	D131	36	
<i>Primarette</i>	D538	41	
<i>Beaurepaire</i>	D538	49	
<i>Hauterives</i>	D538	62	<i>Ravitaillement</i>
<i>Marges</i>	D538	67	
<i>Peyrins</i>	D538	82	
<i>Mours-saint-Eusèbe</i>	D538	85	<i>Tourner à droite direction St Donat</i>
<i>La Savasse</i>	D608A	86	<i>Tourner à gauche direction Romans</i>
<i>Romans-sur-Isère</i>	D53	88	<i>Direction la gare</i>
<i>Bourg de péage</i>	D2092N	90	
<i>Bourg de péage</i>	D538	92	
<i>Alixan</i>	D538	98	
<i>Montélier</i>	D538	102	
<i>Chabeuil</i>	D538	107	
<i>La paillet</i>	D538	114	<i>Ravitaillement</i>
<i>Vaunaveys-la-rochette</i>	D538	122	
<i>Crest</i>	D538	126	<i>Tourner à droite direction Crest</i>
<i>Crest</i>	D93	128	<i>Traverée de la Drôme direction Dieulefit</i>
<i>Le Châtelard</i>	D538	136	<i>Tourner à gauche direction Saou</i>
<i>Saou</i>	D538	142	
<i>Bourdeaux</i>	D538	152	<i>Tout droit direction Nyons</i>
<i>Crupies</i>	D70	155	<i>ravitaillement</i>
<i>Crupies</i>	D70	157	
<i>Guisand</i>	D70	161	
<i>Bouvieres</i>	D70	164	
<i>Col de la Sauce</i>	D70	168	
<i>Les Nauds</i>	D70	170	
<i>St Ferréol</i>	D70	176	
<i>La Bégude</i>	D70	179	
<i>Les Pilles</i>	D94	182	<i>Tout droit direction Nyons</i>
<i>Mirabel-Aux Baronnies</i>	D185	195	<i>Par les Latards</i>
<i>Vaison la Romaine</i>	D538	205	<i>Le moulin de César</i>

Arrivé à Vaison-la-Romaine : Avenue César Geoffray

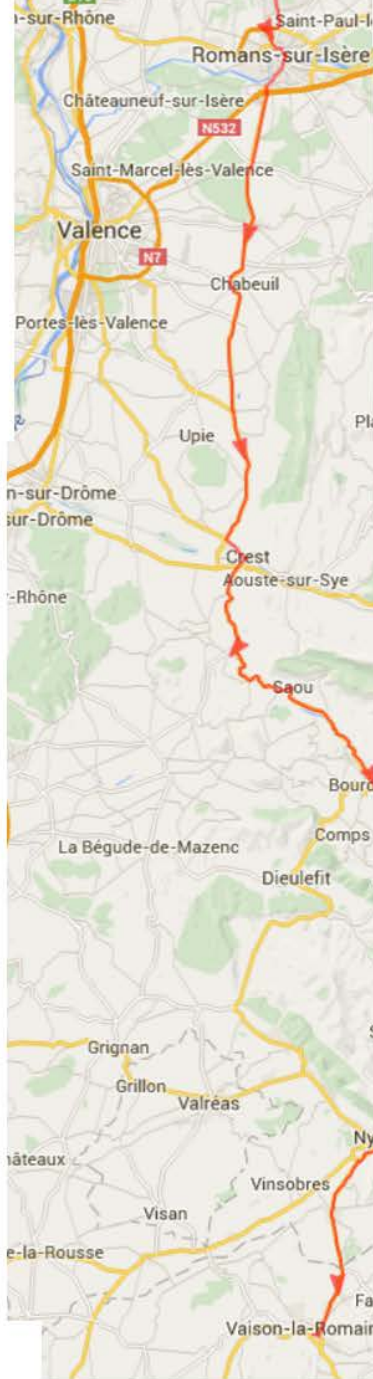
Zone St Romain-en-gal / Cour-et-buis



Circuit entier



Romans



Arrivée à Vaison-la-Romaine